

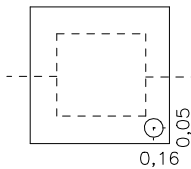
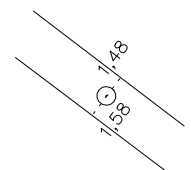
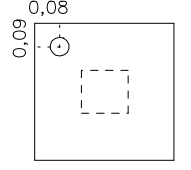
GEODETICKÉ ÚDAJE O PBPP

Str.1.....

Bod	Třída	Bod zřídila org. , rok	Y	495983.548	SMO – 5
765	1	GEFOS a.s., 2006	X	1088618.195	Místopisný náčrt
Orientační jižník na bod		° ' '' g c cc	Nadm. výška (Bpv)	niv. 253.618	<p>km 289,618</p>
Popis, způsob stabilizace a určení bodu			Nárys nebo detail		
vrtule v bet.zákl. trakč. stožáru č.19A mezi kolejemi Určen polygonovým pořadem					
Poznámky : DÚ : F1 km 289.618					
Bod	Třída	Bod zřídila org. , rok	Y	496085.398	SMO – 5
766	1	GEFOS a.s., 2006	X	1088494.082	Místopisný náčrt
Orientační jižník na bod		° ' '' g c cc	Nadm. výška (Bpv)	niv. 253.496	<p>km 289,777</p>
Popis, způsob stabilizace a určení bodu			Nárys nebo detail		
geohřeb v betonovém základu osvětlovací věže Určen polygonovým pořadem					
Poznámky : DÚ : F1 km 289.777					
Bod	Třída	Bod zřídila org. , rok	Y	496247.518	SMO – 5
768	1	GEFOS a.s., 2006	X	1088386.683	Místopisný náčrt
Orientační jižník na bod		° ' '' g c cc	Nadm. výška (Bpv)	niv. 254.082	<p>km 289,969</p>
Popis, způsob stabilizace a určení bodu			Nárys nebo detail		
geohřeb v šach. nástupiště Určen polygonovým pořadem					
Poznámky : DÚ : F1 km 289.969					

GEODETICKÉ ÚDAJE O PBPP

Str.2.....

Bod	Třída	Bod zřídila org. , rok	Y	496334.253	SMO – 5
769	1	GEFOS a.s., 2006	X	1088275.175	Místopisný náčrt
Orientační jižník na bod	°	'	''	Nadm. výška (Bpv)	niv.
	g	c	cc		253.764
Popis, způsob stabilizace a určení bodu			Nárys nebo detail		
vrtule v bet.základu trakčního stožáru č.42A vpravo Určen polygonovým pořadem					
Poznámky :			DÚ : F1		
			km 290.108		
Bod	Třída	Bod zřídila org. , rok	Y	496426.976	SMO – 5
770	1	GEFOS a.s., 2006	X	1088192.956	Místopisný náčrt
Orientační jižník na bod	°	'	''	Nadm. výška (Bpv)	niv.
	g	c	cc		254.636
Popis, způsob stabilizace a určení bodu			Nárys nebo detail		
geohřeb v nákladové rampě vpravo trati Určen polygonovým pořadem					
Poznámky :			DÚ : F1		
			km 290.232		
Bod	Třída	Bod zřídila org. , rok	Y	496534.939	SMO – 5
771	1	GEFOS a.s., 2006	X	1088124.774	Místopisný náčrt
Orientační jižník na bod	°	'	''	Nadm. výška (Bpv)	niv.
	g	c	cc		253.665
Popis, způsob stabilizace a určení bodu			Nárys nebo detail		
vrtule v bet. zákl. trakč. stožáru č.53 mezi kolejemi Určen polygonovým pořadem					
Poznámky :			DÚ : F1		
			km 290.358		